

MAPA DO CELÓW PROJEKTOWYCH

skala 1:500

woj.: kujawsko-pomorskie

pow.: *nakielski*

led. ewid.: Szubin-ob.wiejski [041005_5]

zbręb: NIEDŹWIADY [0017]

Dzqł.: SWG.6640.730.2020

Ziarka: wg zakresu

⁸⁶UWG 2000 s. 6 Ukt. wys. Kronsztadt

*Mapa stanowi pochodną zasadniczej mapy numerycznej oraz mapy
sytuacyjno-wysokościowej arkusz nr 354.144.164*

do pomiarze wykonanym w miesiącu kwietniu 2020 roku

Nie wykonano ustalenia obciążeń służebnościami gruntowymi.

Oznaczenia budynków według KST

GEOPLAN Usługi Geodezyjne s.c.

Tomasz Kowalewski Piotr Ćwikliński

ul. Betonowa 1. 86-005 BIAŁE BŁOTA

tel./fax (052) 349-40-68; 324-01-65

2020 -04- 28

GEODETA

inż. Marek Wójcicki

GEODETA UPRAWNIONY




inż. Tomasz Kowalewski
MST. Nr 22901

Zastrzega się, że opracowana mapa może nie zawierać pełnej informacji o przebiegu przewodów podziemnych, których z powodu braku zgłoszenia do geodezyjnej inwentaryzacji powykonawczej, braku danych z instytucji branżowych oraz stosowanych metod pomiaru ujawnienie jest niemożliwe.

*Wszystkie obiekty budowlane
i przewody podziemne podlegają
wytyczeniu oraz zainwentaryzowaniu
przez jednostki
wykonstwa geodezyjnego*

Zakres opracowania

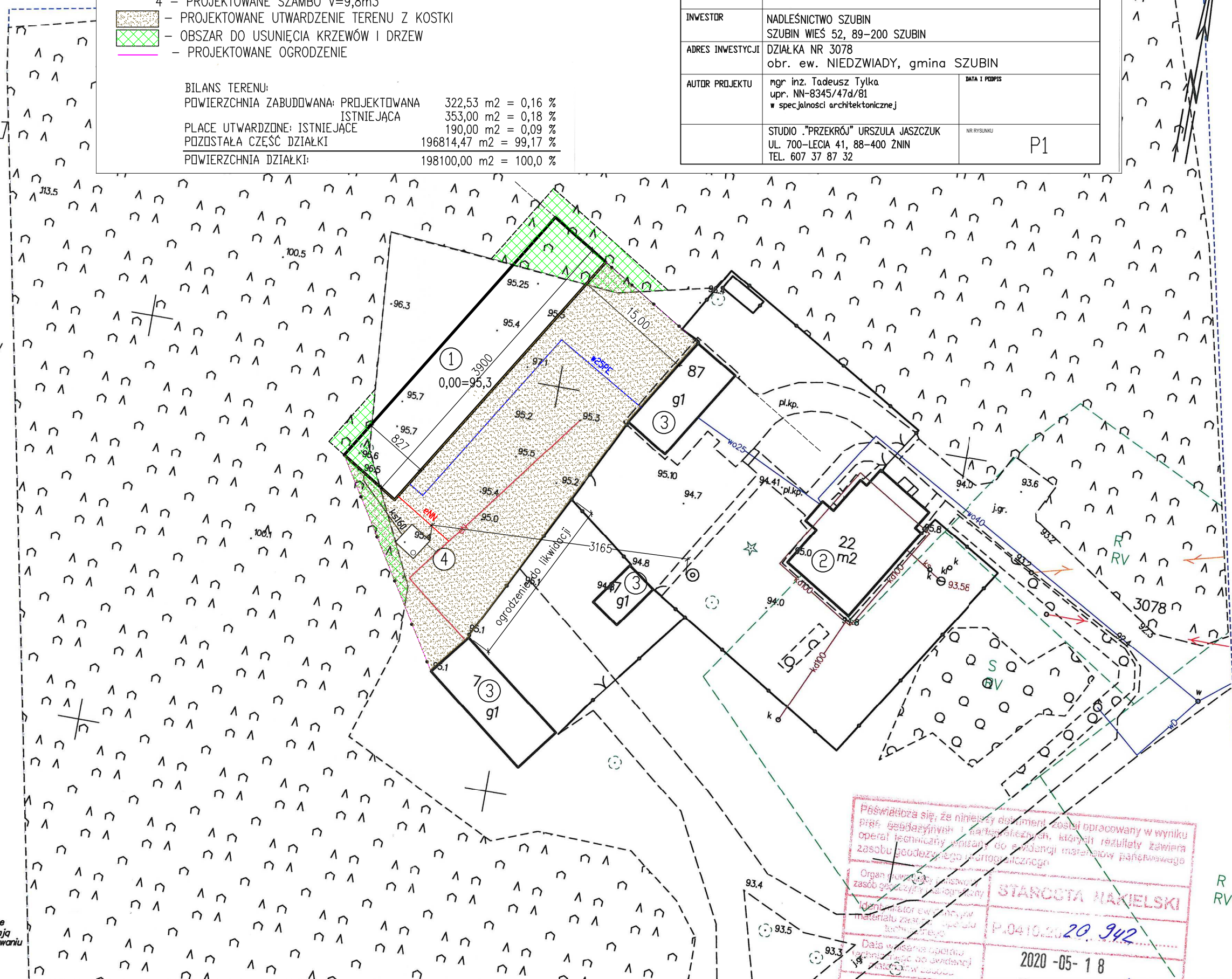
LEGENDA:

- LEGENDA
- 1 – PROJEKTOWANY BUDYNEK GARAŻOWO–GOSPODARCZY (parterowy)
 - 2 – ISTNIEJĄCY BUDYNEK MIESZKALNY
 - 3 – ISTNIEJĄCE BUDYNKI GOSPODARCZE (bez pom. przeznaczonych na pobyt ludzi)
 - 4 – PROJEKTOWANE SZAMBO $V=9,8m^3$
 -  – PROJEKTOWANE UTWARDZENIE TERENU Z KOSTKI
 -  – OBSZAR DO USUNIĘCIA KRZEWÓW I DRZEW
 -  – PROJEKTOWANE OGRODZENIE

BILANS TERENU:

POWIERZCHNIA ZABUDOWANA: PROJEKTOWANA	322,53 m2	= 0,16 %
ISTNIEJĄCA	353,00 m2	= 0,18 %
PLACE UTWARDZONE: ISTNIEJĄCE	190,00 m2	= 0,09 %
POZOSTAŁA CZĘŚĆ DZIAŁKI	196814,47 m2	= 99,17 %
POWIERZCHNIA DZIAŁKI:	198100,00 m2	= 100,0 %

SZKIC ZAGOSPODAROWANIA		SKALA 1:1000
		BRANŻA ARCHITEKTURA
OBIEKT	BUDYNEK GARAŻOWO-GOSPODARCZY	
INWESTOR	NADLEŚNICTWO SZUBIN SZUBIN WIEŚ 52, 89-200 SZUBIN	
ADRES INWESTYCJI	DZIAŁKA NR 3078 obr. ew. NIEDZWIADY, gmina SZUBIN	
AUTOR PROJEKTU	mgr inż. Tadeusz Tylka upr. NN-8345/47d/81 ■ specjalności architektoniczne j	DATA I PODPIS
	STUDIO „PRZEKRÓJ” URSZULA JASZCZUK UL. 700-LECIA 41, 88-400 ŻNIN TEL. 607 37 87 32	NR RYSUNKU P1



Półświadcza się, że niniejszy dokument został opracowany w wyniku
 pracy geodęzyjnych i kartograficznych, których rezultaty zawiera
 zasób geodezyjnego kartograficznego

Organ prowadzący zasób geodezyjny i kartograficzny	STAROSTA NAKIELSKI
Identyfikator ewidencyjny materiału zasobu geodezyjnego i kartograficznego	P.0410.20 20. 342
Data wykonania operacji technicznej i jego do ewidencji historii	2020 -05- 1 8
Imię, nazwisko i podpis osoby wykonującej operację	Z up. STAROSTY Marcin Jozefiak